

Lísková obec neznámá...

Obtížnost hledačky: nenáročná, 2 kopečky po cestě

Délka trasy: 6 km, potřebujete 2,5 hodiny

Doporučené vybavení na cestu: tužka na vyplnění tajenky, pohodlná obuv, pas nebo občanka, vytištěné instrukce hledačky

Začátek hledačky: přímo v obci Lísková u pomníku finančního dozorce, který najdete vedle obchodu Free shop

GPS: 49°25'6.117"N, 12°42'54.877"E

Jak se dopravit: autem, parkovat lze na parkovišti hned vedle začátku hledačky nebo autobusem z Domažlic (zastávka Nemanice-Lísková) a pak 350 metrů pěšky ze zastávky směrem k hraničnímu přechodu

Jak vyplňovat hledačku: ► na každém zastavení najdeš odpověď, kterou doplníš do tajenky na příslušnou pozici podle čísla zastavení, ch se vyplňuje jako jedno písmeno

Upozornění: část trasy vede Německem, je nutné mít u sebe doklad totožnosti (občanský průkaz nebo cestovní pas)

Co tě čeká: zábavný způsob, jak se něco dozvědět o česko-německých vztazích v této lokalitě a poklad na konci hledačky

1. Pomník padlého dozorce finanční stráže

Češi a Němci společně tu žili,
do doby než přišel Hitler,
spolu pěkně vycházeli.

Českou zem před válkou financové bránili,
ale politickou hru proti Čechám nezachránili.
Při pohraničním boji draze financ zaplatil,
ochranu hranic svým životem těžce vyplatil.
Pro svoji odvahu vzpomínku si zaslouží,
ať všem lidem s nenávistí připomíná,
kde až nacionalismus konce mívá.

► Jak se jmenoval dozorce finanční stráže?

2. Německá škola

Česká a německá škola tu dříve byla,
bohužel vzájemnou nenávist způsobila.
Německá škola Becka a Hoffmana učitele měla,
déle než česká škola také v obci působila.
Stát českým školám výhody poskytoval,
jídlem, oblečením i penězi školáky podaroval,
také jazyk český a oslavy Čech propagoval.
Německé děti žádné výhody neměly,
pouze děti do české školy chodící vždycky něco dostaly.

Němci za to Čechy rádi neměli,
po jejich útěku školu jim zabrali.
Nakonec stejně obě školy zbořeny byly,
konflikty nikomu nikdy ale neprospěly.
Dva velké stromy stojí kousek nad cedulí,
místo německé školy dobře určit umí.

► Jak se původně (německy) jmenovala Lísková?

3. Kaple

Kapli neměli v obci dlouhou dobu,
přispěli všichni, nehleděli na chudobu.
Hodně pomohli i z Horní Lískové sedláci,
cihlami, vápnem, možná i při práci.
Svatý křížek vztyčený u vchodu
naštěstí přežil i železnou oponu.
V srpnu se zde potkávají Češi i Němci,
spolu pěkně vzpomínají v dešti i v slunci.

► Jaká 3 písmena jsou vyryta za žulovém podstavci křížku?

4. Haselbachbrücke (Hasel-líska, Bach-potok, Brücke-most)

Cesta k zastavení Haselbachbrücke: od zastavení „kaple“ půjdeš stále směrem nahoru po modré turistické značce po asfaltové silnici, až dojdeš k naučné tabuli s názvem Haselbrücke zahneš na cestu mezi rybníčkem a modrou turistickou značkou, cesta je lesní, nebezpečná, není příliš udržovaná. Zastavení je přímo na hranici, kde je také malý můstek.

Po dlouhá staletí tudy stezka vedla,
až po jedné válce rada rozhodla,
že spojení s Německem,
může být nebezpečným.
Můstek do Arnsteinu zbořila,
cestu k hranicím zavřela.
Vojáci a četníci střežili přísně okolí,
Češi a Němci se zde potkat nesměli.

► Jaký nápis (v němčině) upozorňuje na státní hranici?

5. památník padlých

Válečných konfliktů na Lískové bylo málo, o padlých vojácích na území není moc známo. Válka si ale oběti nevybírá, konec konfliktů pomníky připomíná. Američtí vojáci německé zastřelili, tím přechod přes hranice zahájili. Mladý život v počátcích zbytečně ukončen byl, vojenský konflikt v Arnsteinu něšťastně oznámil. Američani neměli velkou radost, ale konali svoji povinnost.

► Jaké je celé jméno staršího padlého vojáka napsané na pomníčku?

6. Boková (Bock)

Cesta k zastavení Boková: podle mapky odbočíš na cestu naproti rybníčku (sejdeš z modré turistické značky), při první odbočce vlevo zahneš, přejdeš Lískovecký potůček a u druhé odbočky vpravo najdeš studánku, kde je poslední zastavení.

Česko-německá rodina společně tu žila roky, v domě z cihel a pěknými dřevěnými okny. Válka rodinu na roky oddělila, vztahy v rodině navždy pozměnila.

Střežené hranice se po válce posunuly, i zůstalé Čechy nuceně odsunuly. Legl. Meingast, Hartl, Bock, po nich nezbyl ani floc. Mlýn Hartla je bez kola, ani cihla nezbyla. Pár ovocných stromů upozorňuje na zpustlé zahrady, několik zbořených domů poukazuje na jejich rodiny.

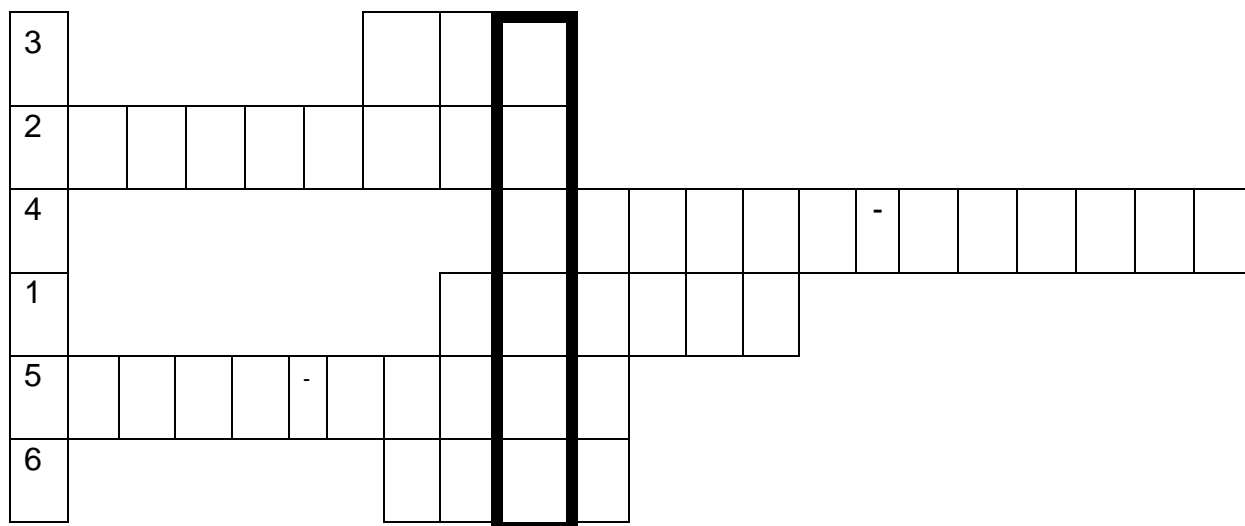
Domy neměli dříve žádné vodovody, ani potoky nemusely být pořád plné vody, dřevěné potrubí nebylo všude, místo toho studánky byly mnohde.

► Jakou barvu mají proužky modrého hrnečku u studánky?

Poklad najdeš u domu pana _ _ _ _ _ M. (doplň z tajenky a vyhledej dům na staré mapě).

7. poklad

Nápověda: cestou k pokladu potkáš naučnou tabuli, u ní se rozhlédni, kam směřuje šipka na stromě, pomůže ti najít kamenné základy z hledaného domu (dům už totiž stejně jako všechny ostatní na Lískové nestojí). Poklad hledej vedle domu u vodního zdroje pod střešní krytinou.

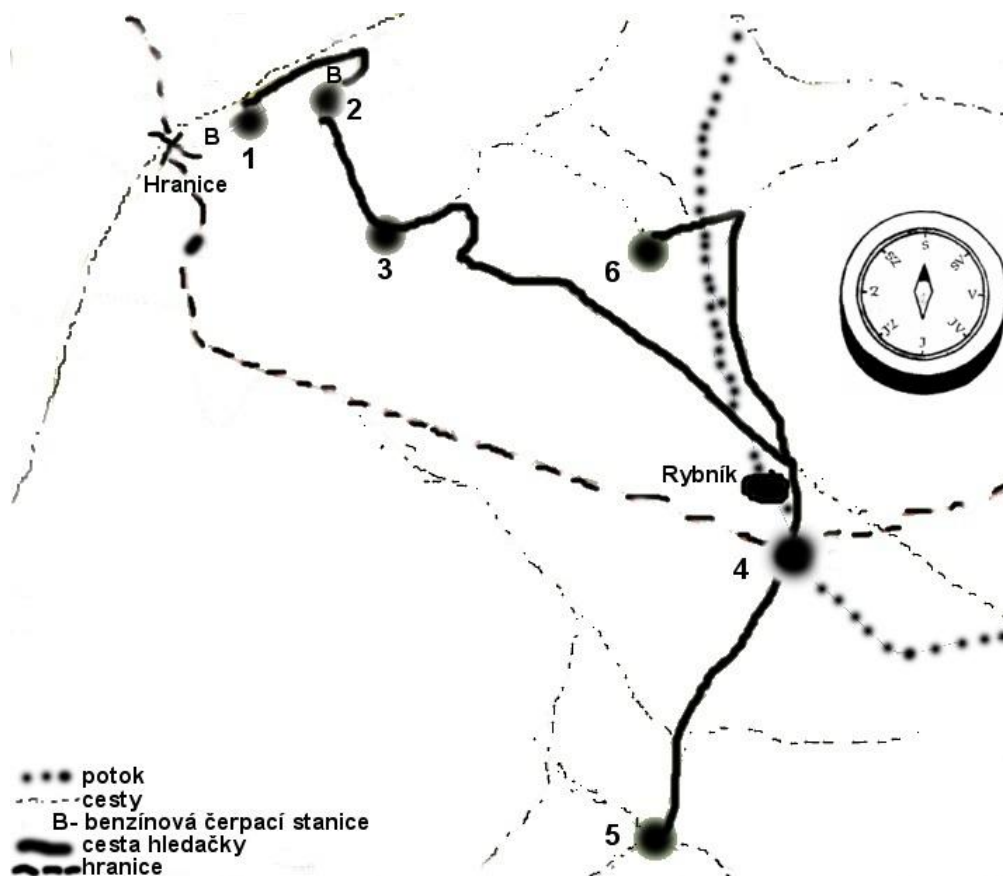


Hledačku zpracovali zájemci o historii a dění na Lískové na jaře roku 2015 (Alena L., Jana A., Kamila A., Kateřina D. a Martina Z.). O hledačku se stará Kamila Angelovová (603 811 705, kamilaangelovova@seznam.cz).

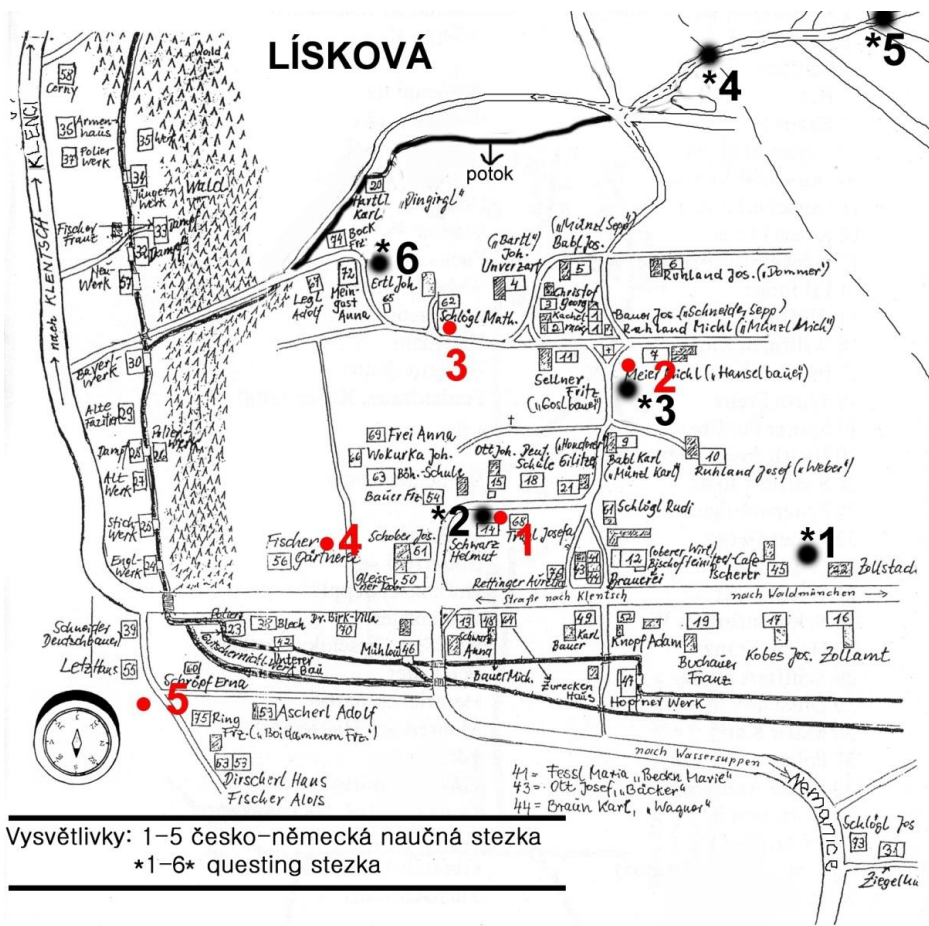
www.questing.cz

Questing vyvinula nestátní nezisková organizace Vital Communities ve Vermontu, USA, v roce 1995 a je vlastníkem příslušné obchodní známky.

Reálná mapa obce se zakreslenými zastaveními.



Stará mapa obce, ručně malovaná podle paměti starousedlíků (pozor všechny dnešní cesty nemusí odpovídat těm v mapě, ale cesta k pokladu je zakreslená správně).



Haselbach, eine unbekannte Gemeinde...

Schwere der Suche: leicht, 2 Hügel auf dem Weg

Länge der Strecke: 6 km, ihr braucht 2,5 Stunden.

Wir empfehlen folgende Ausrüstung: Stift zum Rätsel-Lösen, bequeme Schuhe, Reisepass oder Personalausweis, gedruckte Hinweise für die Suche

Beginn der Suche: direkt in der Gemeinde Liskova/Haselbach, am Denkmal eines Finanzwächters, das sich beim Eingang ins Free Shop befindet.

GPS: 49°25'6.117"N, 12°42'54.877"E

Transport: Pkw, Parken kann man auf dem Parkplatz gleich neben dem Beginn der Suche, oder mit dem Bus aus Domazlice (Bushaltestelle: Nemanice-Liskova) und dann 350 m zu Fuß von der Haltestelle Richtung Grenzübergang.

Wie ausfüllen: in jeder Station findest du eine Antwort, die du in das Rätsel in die entsprechende Position nach der Nummer der Station ausfüllst, "ch" wird im Tschechischen als eine Buchstabe geschrieben

Vorsicht: die Strecke befindet sich sowohl in Tschechien, als auch in Deutschland, es ist also notwendig, einen Ausweis dabeizuhaben (Personalausweis oder Reisepass)

Was erwartet dich: eine amüsierende Weise, wie etwas über die tschechisch-deutschen Beziehungen in dieser Gegend zu erfahren, und am Ende der Suche ein Schatz.

1. Denkmal des verstorbenen Finanzwächters

Die Tschechen und Deutschen lebten hier zusammen, bis Hitler kam, und sie kamen miteinander gut aus. Finanzwächter schützten Böhmen vor dem Krieg, das politische Spiel gegen Tschechien konnten sie jedoch nicht retten. Im Grenzkampf bezahlte der Finanzwächter viel zu viel, er bezahlte für den Grenzschutz mit seinem eigenen Leben. Seine Tapferkeit verdient eine Erinnerung, er sollte alle hassenden Menschen daran erinnern, wie Nationalismus auch enden kann.

► Wie hat der Finanzwächter geheißen?

2. Deutsche Schule

Es gab hier früher eine tschechische und eine deutsche Schule, die beiden verursachten jedoch viel Hass. Die deutsche Schule hatte H. Beck und H. Hoffman als Lehrer und war in der Gemeinde länger tätig als die tschechische. Tschechische Schulen erhielten Vorteile vom Staat, tschechische Schüler bekamen Essen, Bekleidung sowie Geld geschenkt, die tschechische Sprache wurde unterstützt und Böhmen geehrt. Deutsche Kinder hatten keine Vorteile, nur die die tschechische Schule besuchenden Kinder bekamen immer etwas. Die Deutschen hatten deswegen die Tschechen nicht gerne und nach ihrer Flucht nahmen sie ihre Schule. Schließlich wurden jedoch beide Schulen abgerissen, die Konflikte machten aber nie einem gut. Zwei große Bäume, die bei dem Ortsschild stehen, zeigen, wo die deutsche Schule war.

► Wie war der ursprüngliche Name von Liskova – also der deutsche Name?

3. Kapelle

Lange gab es in der Gemeinde keine Kapelle. Dann trugen alle bei, auch die Armen. Die Bauern aus Horni Liskova halfen auch mit, mit Ziegeln, Kalk, wohl auch bei der Arbeit. Das heilige Kreuz am Eingang überlebte glücklicherweise auch den Eisernen Vorhang. Im August treffen hier Tscheche und Deutsche und bei jedem Wetter erinnern sich zusammen an die alten Zeiten.

► Welche drei Buchstaben stehen auf dem Granitsockel des Kreuzes?

4. Haselbachbrücke

Der Weg zu der Station Haselbachbrücke: geh von der Station Kapelle auf der Asphaltstraße immer nach oben, folge der blauen Wanderwegmarkierung, bis du zur Tafel mit der Aufschrift Haselbrücke kommst, biege auf den Weg zwischen dem Teich und dem blauen Wanderweg ab, es ist ein Waldweg, unbefestigt, nicht zu viel gepflegt. Die Station befindet sich direkt an der Grenze, wo es auch eine kleine Brücke gibt.

Lange Jahrhunderte war hier ein Pfad, erst nach einem Krieg entschied ein Rat, dass die Verbindung mit Deutschland gefährlich sein könnte. Die Brücke nach Arnstein wurde abgerissen und der Weg zu der Grenze gesperrt. Soldaten und Polizisten bewachten die Umgebung streng. Tscheche und Deutsche durften hier nicht mehr treffen.

► Welche Aufschrift (auf deutsch) macht auf die Staatsgrenze aufmerksam?

5. Denkmal für die Verstorbenen

Es gab wenig Kriegskonflikte in Liskova/Haselbach, wir wissen nicht viel über die hier verstorbenen Soldaten. Der Krieg wählt aber die Opfer nicht und das Denkmal erinnert uns an das Ende der Konflikte. Amerikanische Soldaten erschossen deutsche Soldaten, damit begann der Übergang über die Grenze. Ein junges Leben wurde im Kriegskonflikt in Arnstein überflüssig beendet. Den Amerikanern machte es sicher keinen Spaß, sie mussten aber ihre Pflicht tun.

► Wie ist der ganze Name des alte verstorbenen Soldaten auf dem Denkmal?

6. Bokova/Bock

Der Weg zu der Station Bokova/Bock: biege nach der Karte auf den Weg dem Teich gegenüber ab (weg von dem blauen Wanderweg), an der ersten Abzweigung nach links, über den Bach und an der zweiten Abzweigung rechts findest du einen Quellbrunnen, wo sich die letzte Station befindet. Eine tschechisch-deutsche Familie lebte hier zusammen seit Jahren, in ihrem Ziegel-Haus mit schönen Holz-Fenstern. Der Krieg teilte die Familie für lange Jahre und änderte die Beziehungen in der Familie für immer. Die

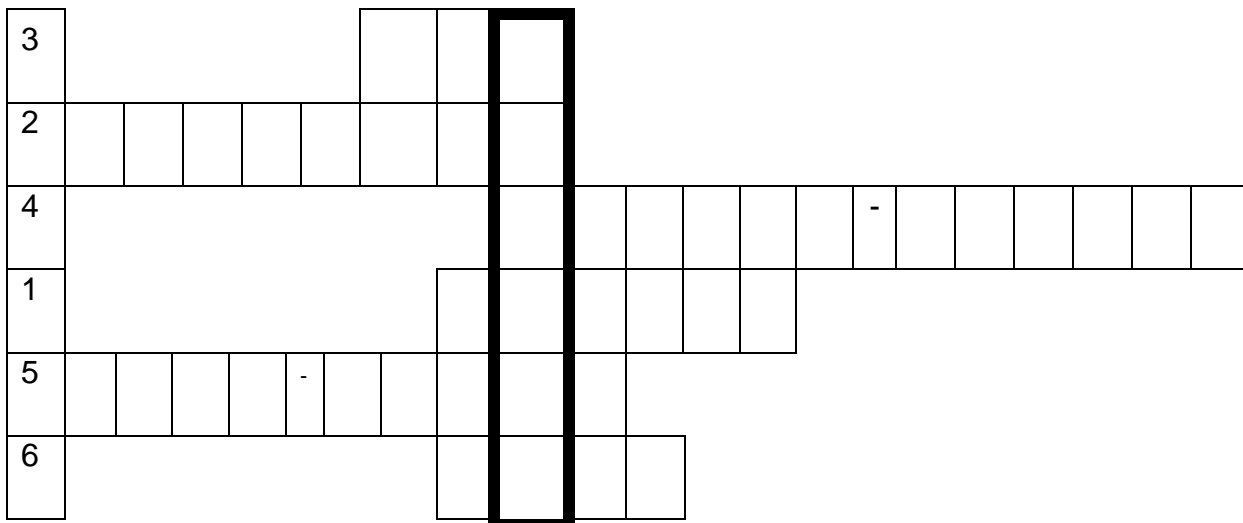
bewachte Grenze wurde nach dem Krieg verschoben und auch die gebliebenen Tschechen wurden zwangsweise vertrieben. Legl, Meingast, Hartl, Bock, nach denen ist hier gar nichts geblieben. Die Mühle des H. Hartl ist verschwunden, das Mühlrad, das Gebäude. Einige Obstbäume zeigen, dass sich hier früher Gärten befanden, einige abgerissene Häuser erinnern noch an ihre Familien. Die Häuser hatten früher keine Wasserleitung und auch in Bächen war nicht immer genug Wasser, die hölzerne Wasserleitung gab es nicht überall, und deshalb gab es damals viele Brunnen.

► Welche farbe hat eine Tasse?

Den Schatz findest du beim HerrenM. (Ergänze die Lösung des Rätsels und finde das Haus in der alten Karte).

7. Schatz

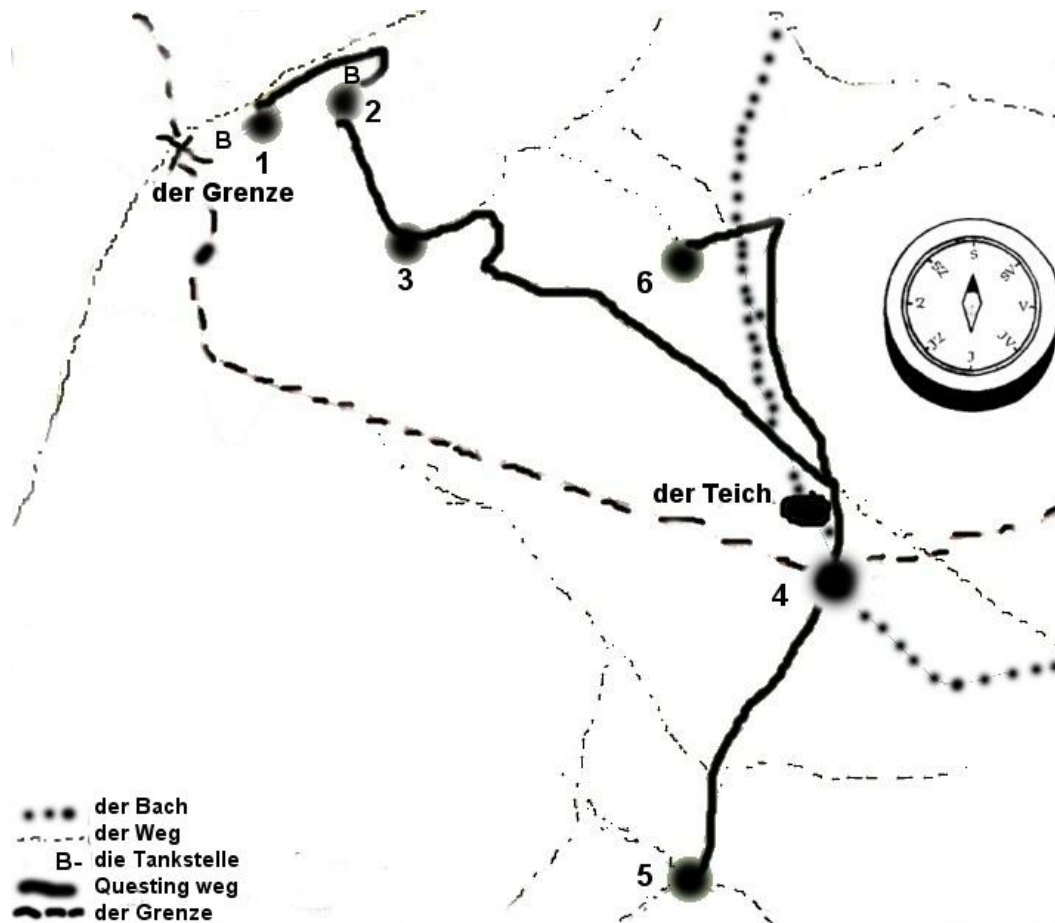
Hilfe: am Weg zum Schatz steht eine Info-Tafel, an der schau dich um und finde, wohin der Pfeil am Baum zeigt, es hilft dir, die steinernen Überreste des gesuchten Hauses zu finden (dieses Haus steht in Liskova/Hasenbach, wie auch viele andere, nicht mehr). Suche den Schatz am Hauseingang neben der Wasserquelle unter der Dachbedeckung.



Die Suche haben die Interessierten an Geschichte und Leben in Liskova/Haselbach (Alena L., Jana A., Kamila A., Katerina D. und Martina Z.) im Frühjahr des Jahres 2015 vorbereitet. Verantwortlich für den Betrieb ist Kamila Angelovova (+420 603 811 705, kamilaangelovova@seznam.cz) www.questing.cz

Questing wurde von der gemeinnützigen Organisation Vital Communities in Vermont, USA im Jahre 1995 entwickelt, die auch Eigentümer der betreffenden Handelsmarke ist.

Karte der Gemeinde mit gekennzeichneten Häusern.



Alte Karte der Gemeinde, handgemalt nach den Erinnerungen der alten Einwohner (Vorsicht, die Wege heute müssen nicht den alten Wegen in der Karte entsprechen, aber der Weg zum Schatz ist richtig gekennzeichnet).

